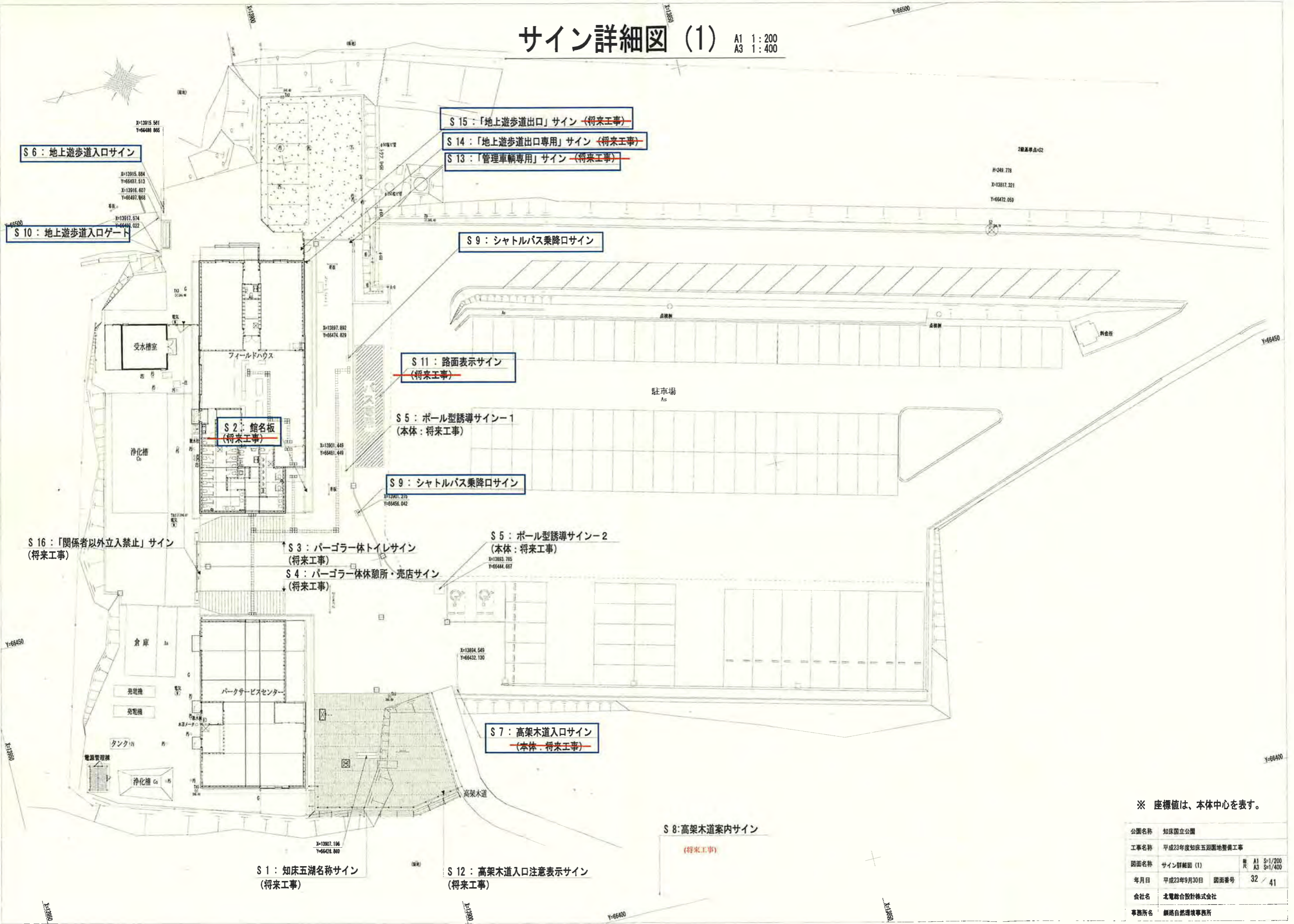


# サイン詳細図 (1)

A1 1:200  
A3 1:400

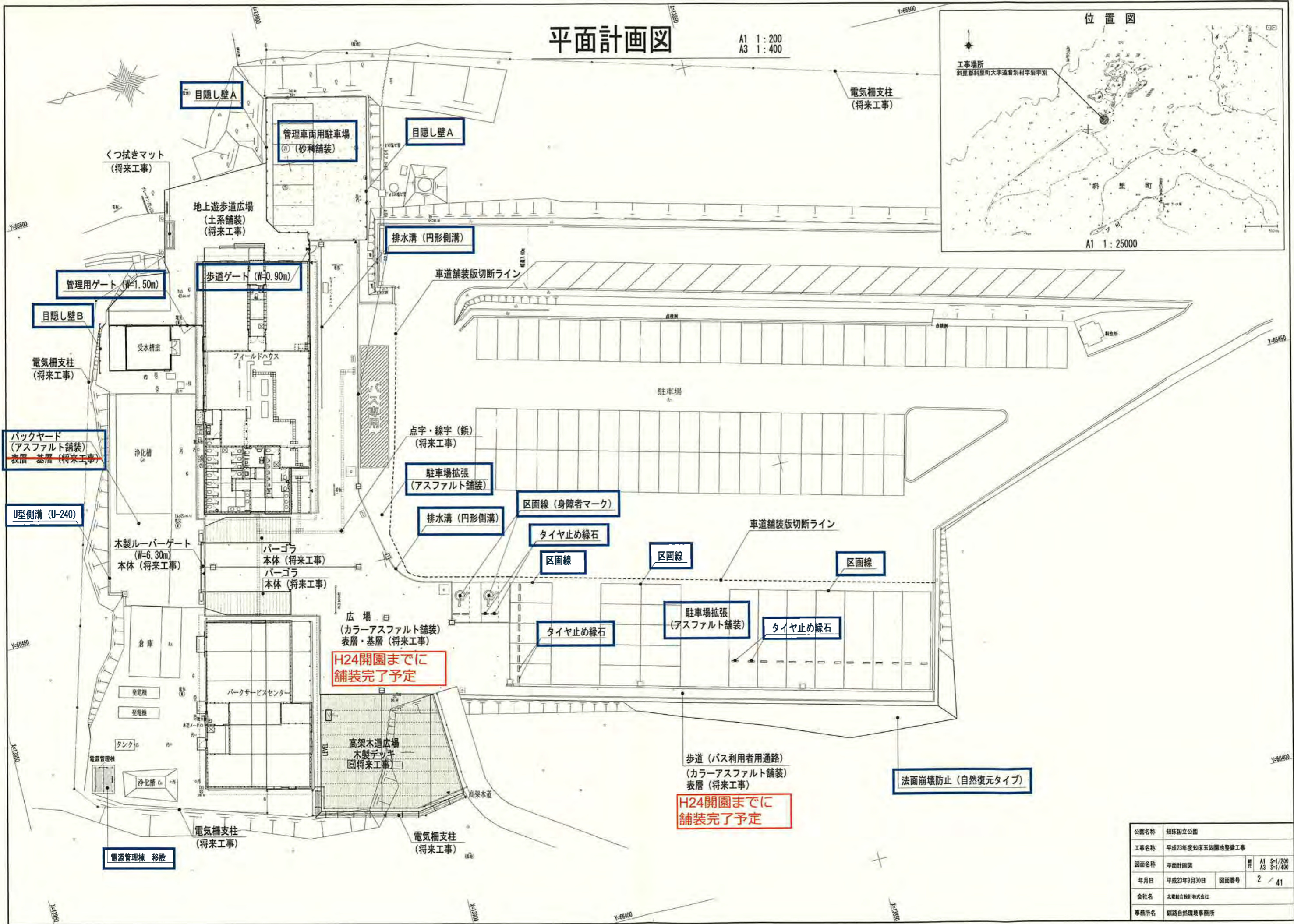
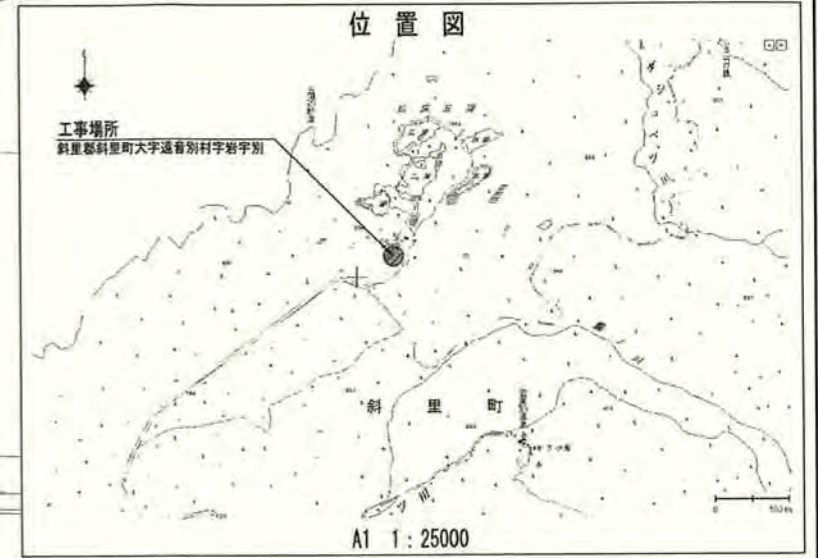


※ 座標値は、本体中心を表す。

公園名称	知床国立公園		
工事名称	平成23年度知床五湖園地整備工事		
図面名称	サイン詳細図 (1)	巻尺	A1 S-1/200 A3 S-1/400
年月日	平成23年9月30日	図面番号	32 / 41
会社名	北電総合設計株式会社		
事務所名	釧路自然環境事務所		

# 平面計画図

A1 1:200  
A3 1:400



**H24開園までに  
舗装完了予定**

**H24開園までに  
舗装完了予定**

法面前壊防止 (自然復元タイプ)

公園名称	知床国立公園		
工事名称	平成23年度知床五湖園地整備工事		
図面名称	平面計画図	冊数	A1 S-1/200 A3 S-1/400
年月日	平成23年9月30日	図面番号	2 / 41
会社名	北緯総合設計株式会社		
事務所名	釧路自然環境事務所		